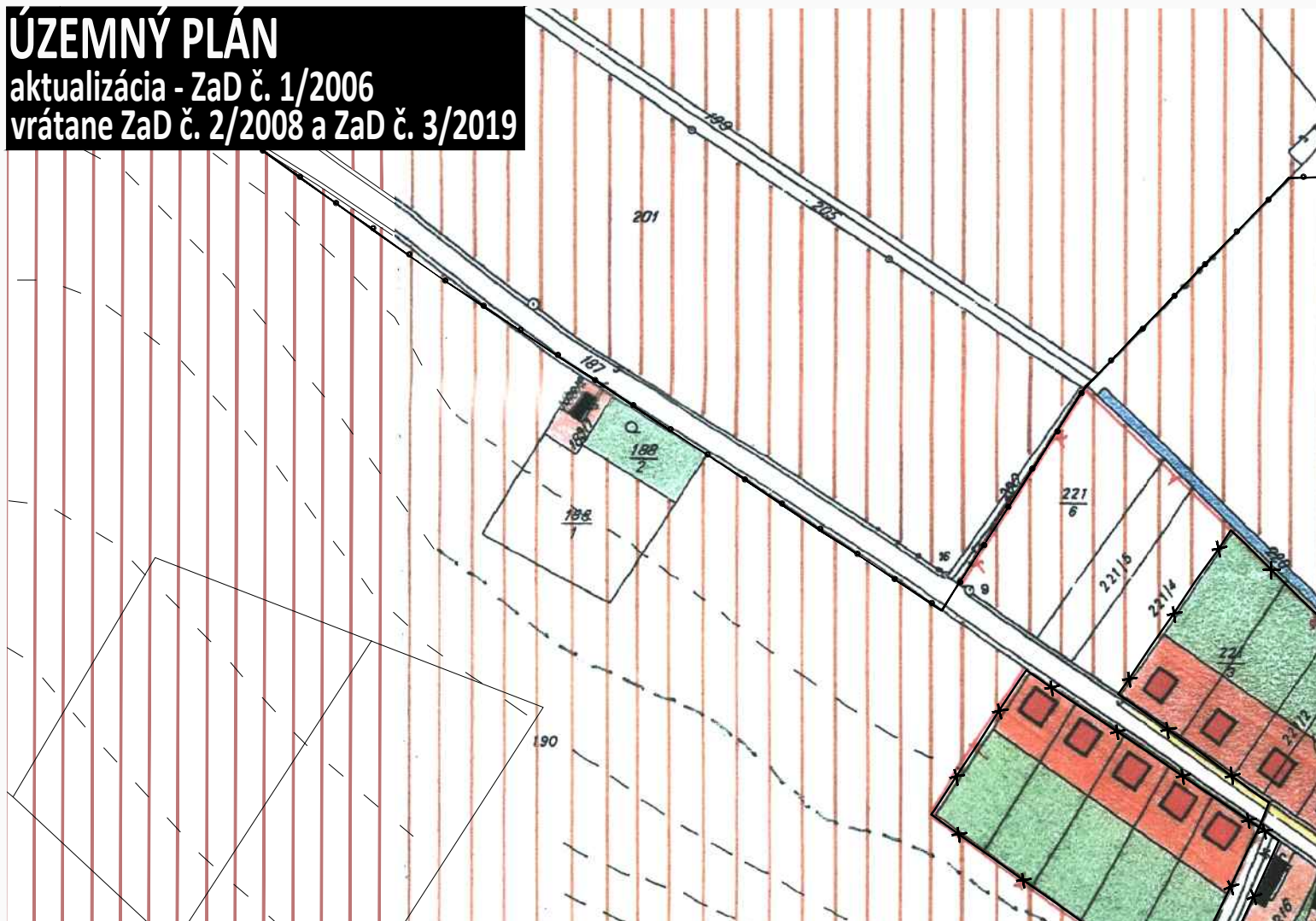
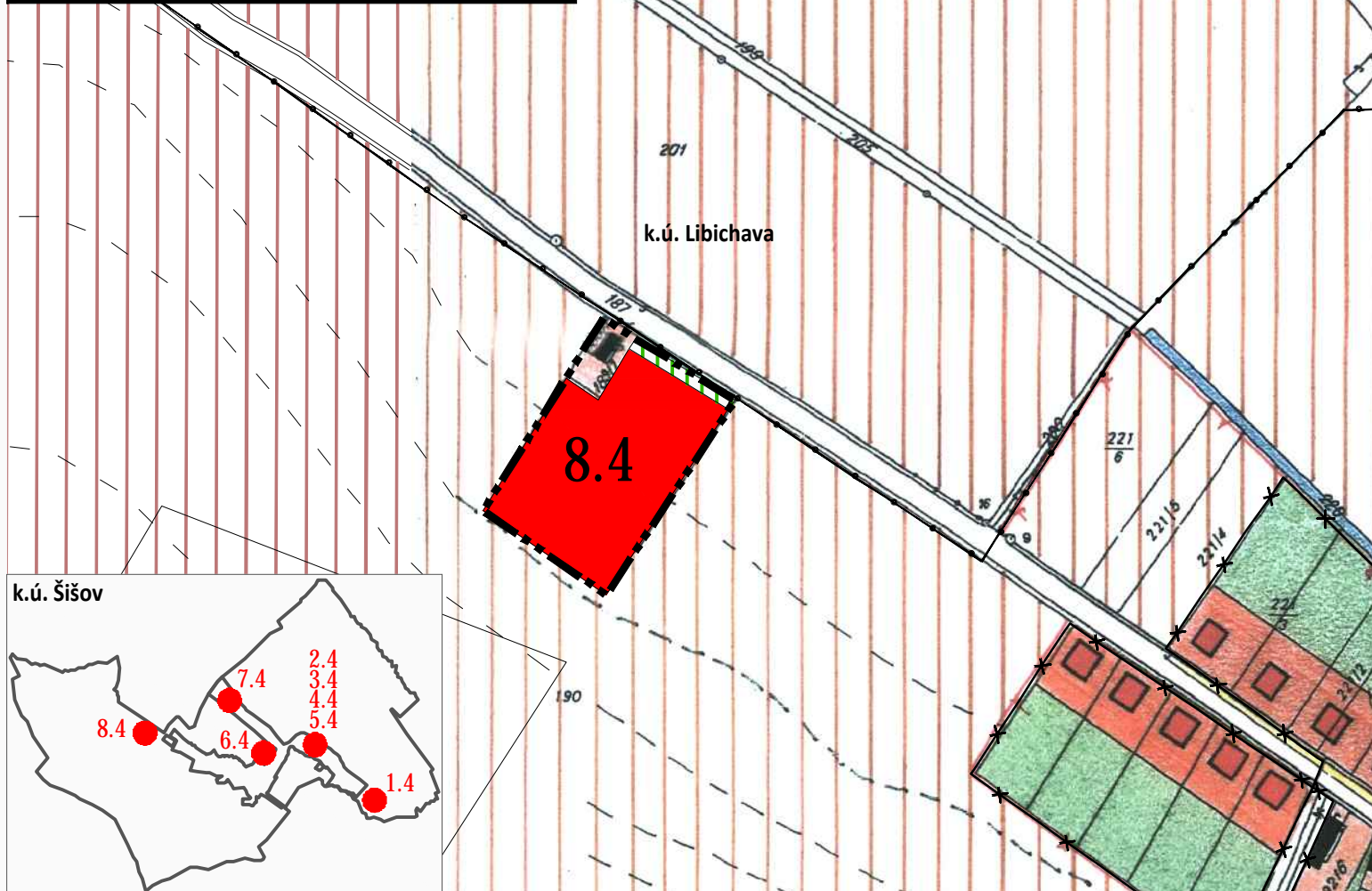


**ÚZEMNÝ PLÁN**  
aktualizácia - ZaD č. 1/2006  
vrátane ZaD č. 2/2008 a ZaD č. 3/2019



**ZMENY A DOPLNKY č. 4/2022**



**LEGENDA - ÚP, ZaD č. 1/2006 aktualizácia - ZaD č. 2/2008, ZaD č. 3/2019**

HRANICA KATASTRÁLNEHO ÚZEMIA		CHRÁNENÝ AREÁL HISTORICKÝ PARK	
HRANICA ZASTAVANÉHO ÚZEMIA		OBYTNÉ BUDOVY	
OCHRANNÉ PÁSMA		BUDOVY OBČIANSKEJ VYBAVENOSTI	
OBYTNÉ PLOCHY		KULTÚRNE PAMIATKY	
ŠPORTOVÉ A REKREAČNÉ PLOCHY		CESTY III. TRIEDY	
ZÁHRADY		ELEKTRICKÉ VN VEDENIA	
VÝROBNÉ PLOCHY POĽNOHOSPODÁRSTVA		TRAFOSTANICE	
VÝROBNÉ PLOCHY POTRAVINÁRSKEHO PRIEMYSLU		MIESTNE KOMUNIKÁCIE	
PLOCHY ORNEJ PŮDY		PEŠIE KOMUNIKÁCIE	
PLOCHY TRVALÝCH TRÁVNÝCH PORASTOV		VODNÉ TOKY A PLOCHY	
LESNÉ PLOCHY		PROTIPOVODŇOVÁ ÚPRAVA VODNÉHO TOKU	
PLOCHA CENTRA OBCE		PLOCHY PRIEMYSELNEJ VÝROBY	

**LEGENDA - ZaD č. 4/2022**

KATASTRÁLNE ÚZEMIE		STAV		NÁVRH	
ZASTAVANÉ ÚZEMIE					
OBYTNÉ PLOCHY					
ŠPORTOVÉ A REKREAČNÉ PLOCHY, ZELEŇ					
PLOCHY IZOLAČNEJ ZELENE					

OCHRANNÉ PÁSMA		STAV		NÁVRH	
OCHRANNÉ PÁSMA CESTY III. TRIEDY	20m od osi vozovky				
OCHRANNÉ PÁSMA VODNÉHO TOKU	Libichavský potok - 6m od VVVT obojstranne od brehovej čiary				
VVVT vodohospodársky významný vodný tok	DVT drobný vodný tok				
OCHRANNÉ PÁSMA 10m	22kV ELEKTRICKÉ VZDUŠNÉ VEDENIE TRAFOSTANICA				
PHO PÁSMA HYGIENICKEJ OCHRANY DRUŽSTVO	80m od objektov chovu				


**ÚZEMNÝ PLÁN - ZMENY A DOPLNKY č. 4/2022 - prerokovanie**

**OBEC ŠIŠOV**  
OKRES BÁNOVCE NAD BEBRAVOU, TREŇCIANSKY KRAJ  
KOMPLEXNÉ PRIESTOROVÉ RIEŠENIE

LOKALITA 8.4

OBSTARÁVATEĽ:  
ZHOTOVITEĽ:  
ODBORNE SPÔSOBILÁ OSOBA NA OBSTARANIE ÚPD:

Obec Šišov, Ing. Elena Valachová - starostka obce, 956 38 Šišov č. 63, 038 / 760 40 97, obecsisov@gmail.com  
Ing. arch. Janka Privalincová, Nitra, 0905 116 554, jprivalincova@gmail.com  
Bc. Beáta Nagyová, Kraľovičové Kračany, 0905 716 201, nagyova.beata@wmx.sk



**3e**